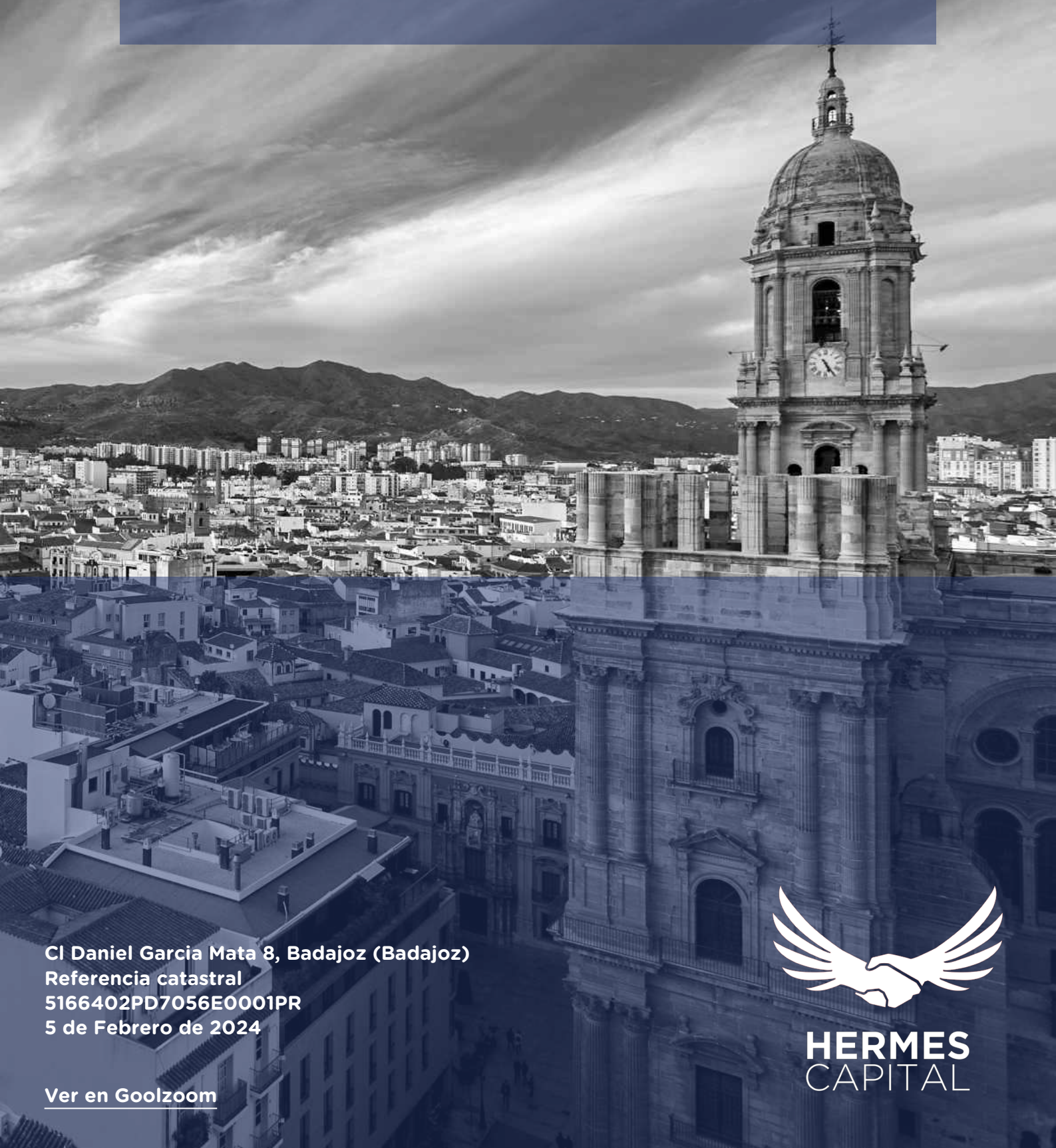


INFORME DE MAPAS



CI Daniel Garcia Mata 8, Badajoz (Badajoz)
Referencia catastral
5166402PD7056E0001PR
5 de Febrero de 2024

[Ver en Goolzoom](#)



HERMES
CAPITAL

PLANO DE SITUACIÓN

Doña Daniel Garcia Matas, 8, 06007 Badajoz, España



MAPA DE RELIEVE

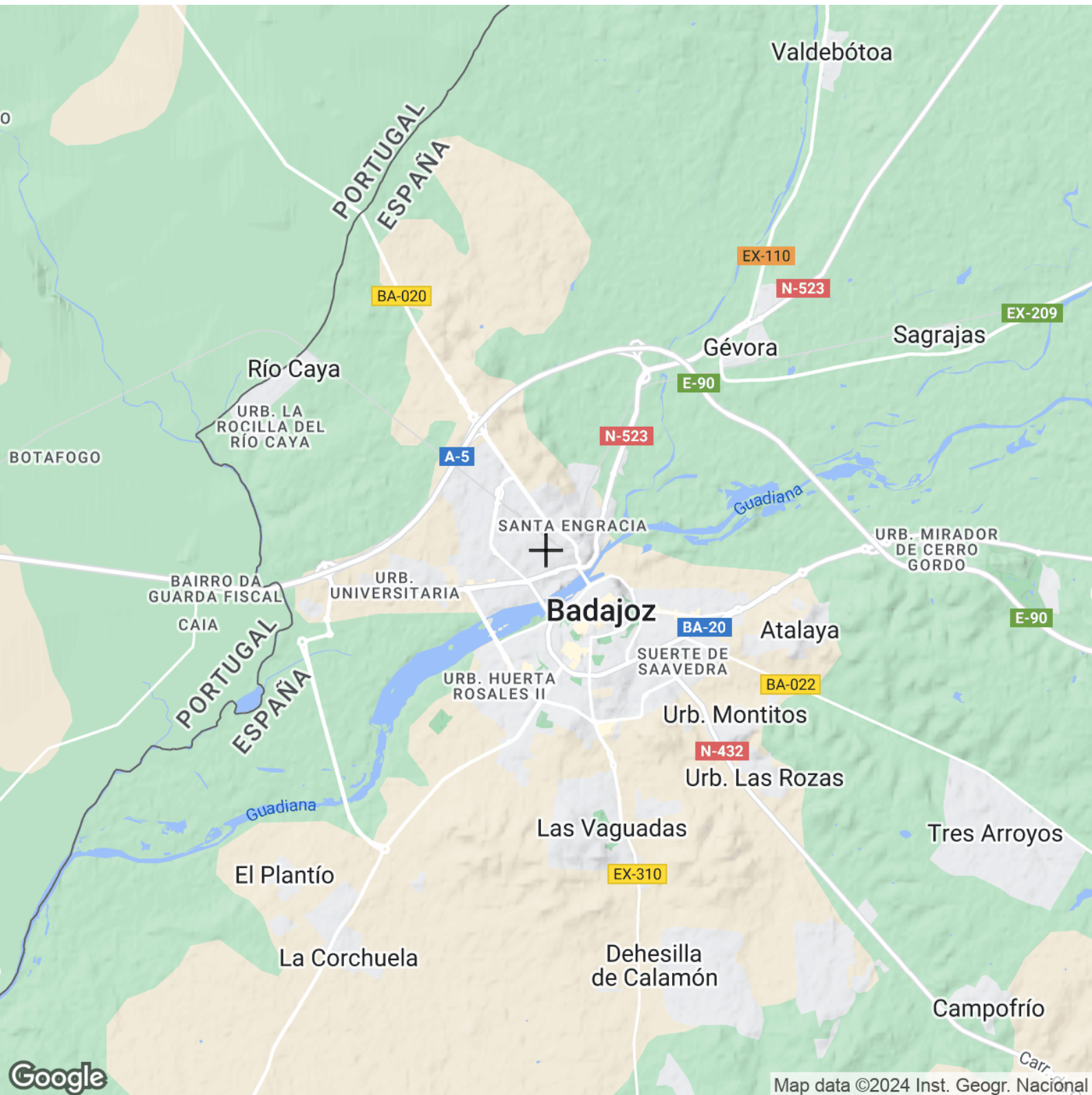


IMAGEN SATÉLITE

Latitud: 38,888730 Longitud: -6,981861. Escala de mapa 1:9027.977761. Fuente: Google Maps.



Google Imagery ©2024 Airbus, CNES / Airbus, IGP/DGRF, Maxar Technologies

ORTOFOTO PNOA

Escala de mapa 1:2256.994440. Fuente: Plan Nacional de Ortofotografía Aérea.

38.88933 -6.982639

38.88933 -6.981083



38.88813 -6.982639

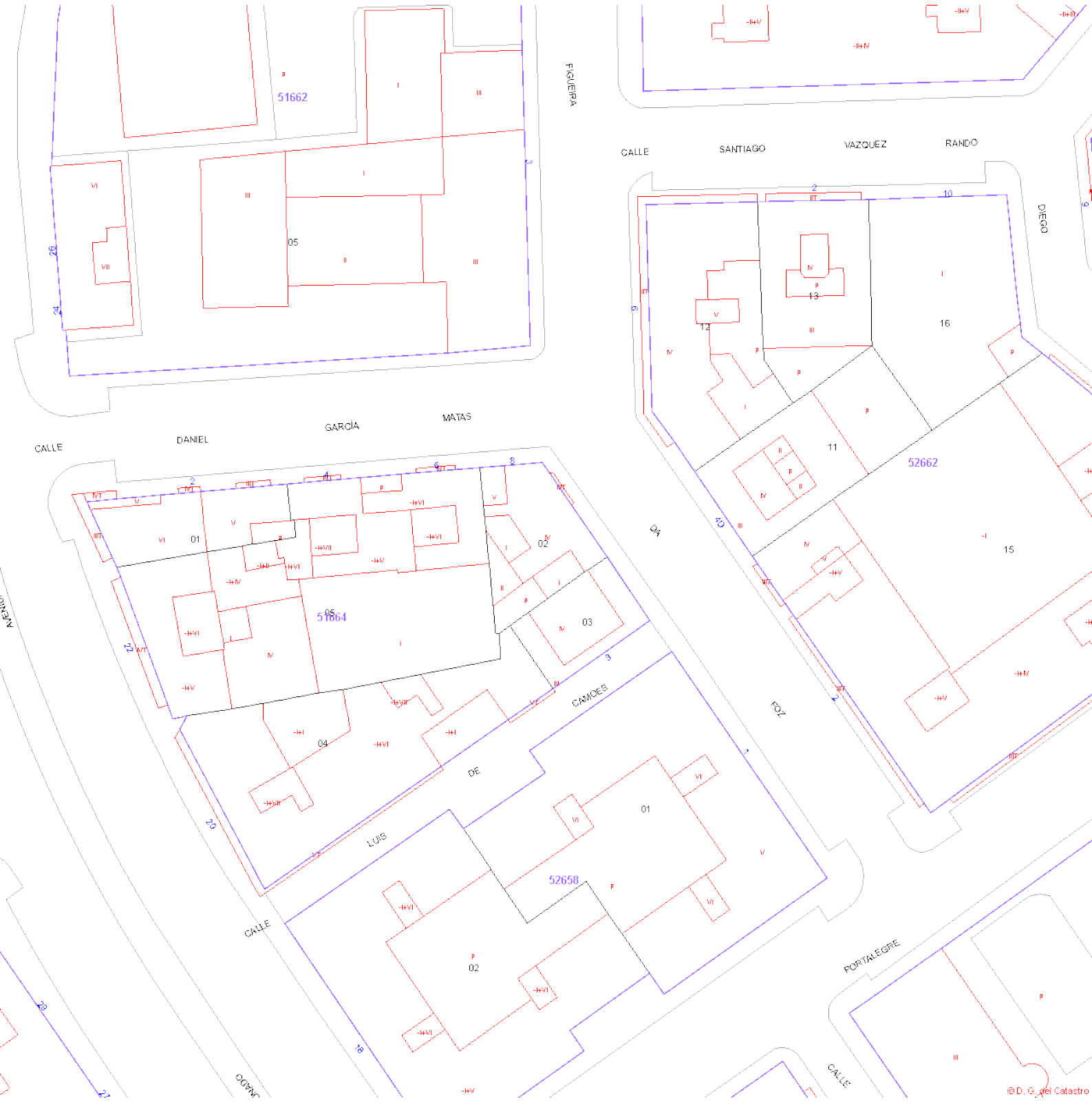
38.88813 -6.981083

CATASTRO ACTUAL

Referencia catastral 5166402PD7056E0001PR. Escala 1:2256.994440. Fuente: DGC.

38.88933 -6.982639

38.88933 -6.981083



38.88813 -6.982639

38.88813 -6.981083

CATASTRO SUPERPUESTO A PNOA

Escala de mapa 1:2256.994440

38.88933 -6.982639

38.88933 -6.981083



38.88813 -6.982639

38.88813 -6.981083



HERMES
CAPITAL

www.hermescapital.es

a.casola@hermescapital.es